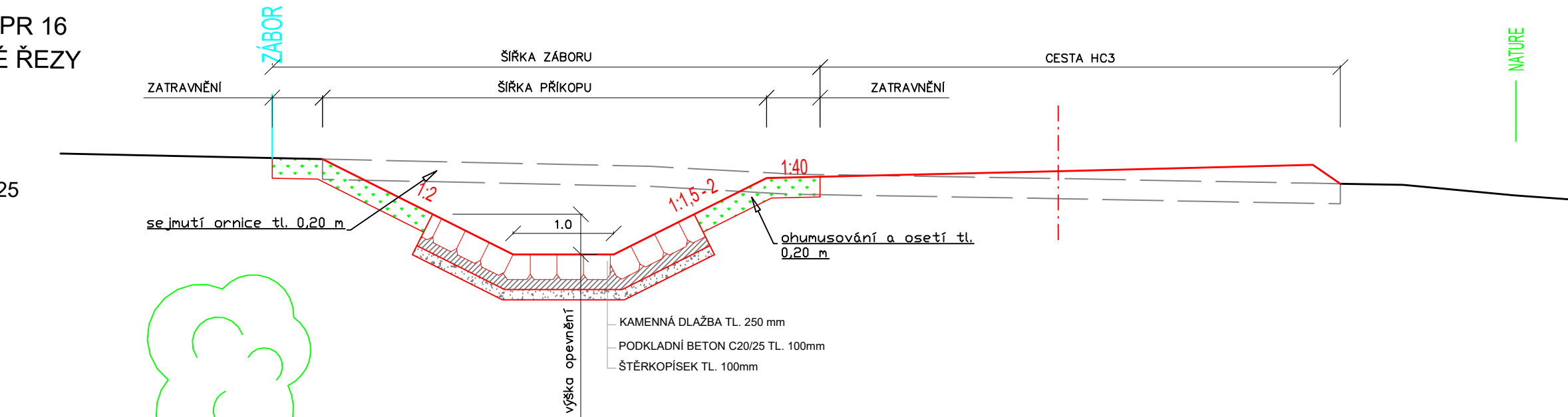
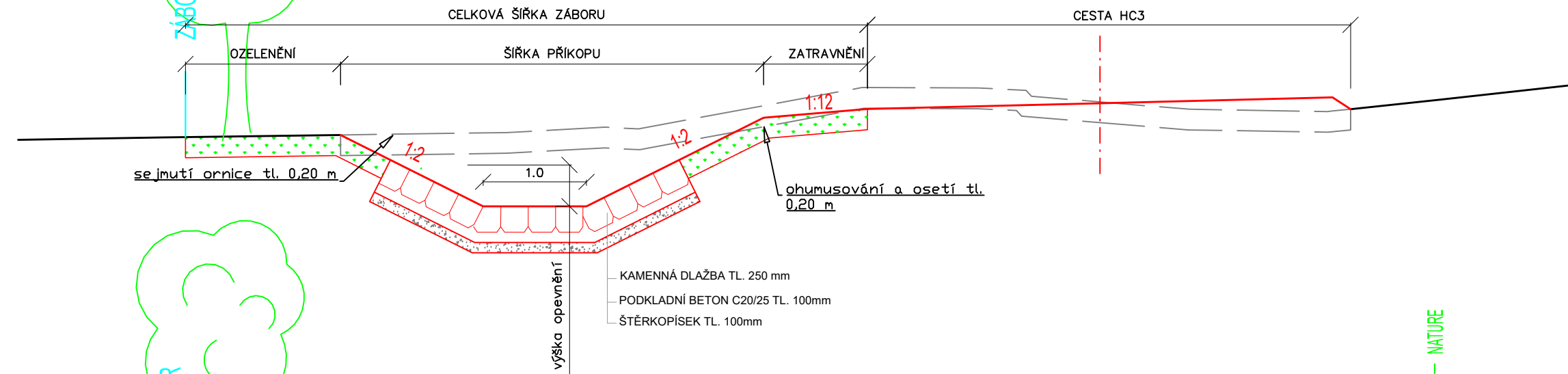


SVODNÝ PŘÍKOP PR 16  
VZOROVÉ PŘÍČNÉ ŘEZY  
M 1 : 50

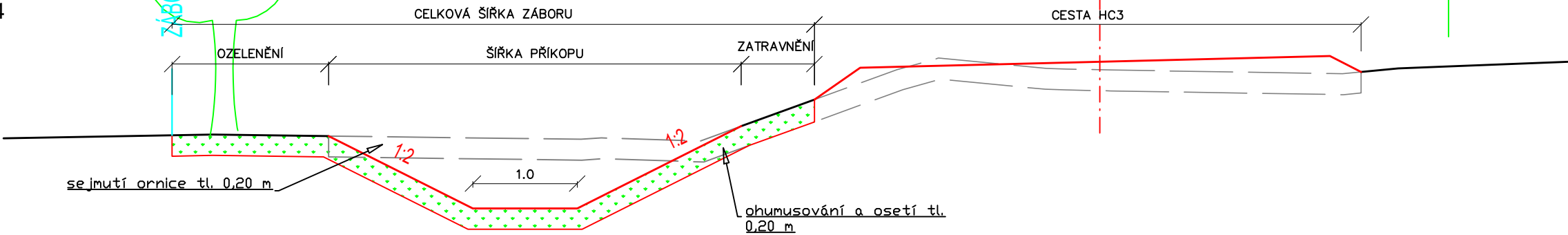
KM 0,4438 - KM 0,9825



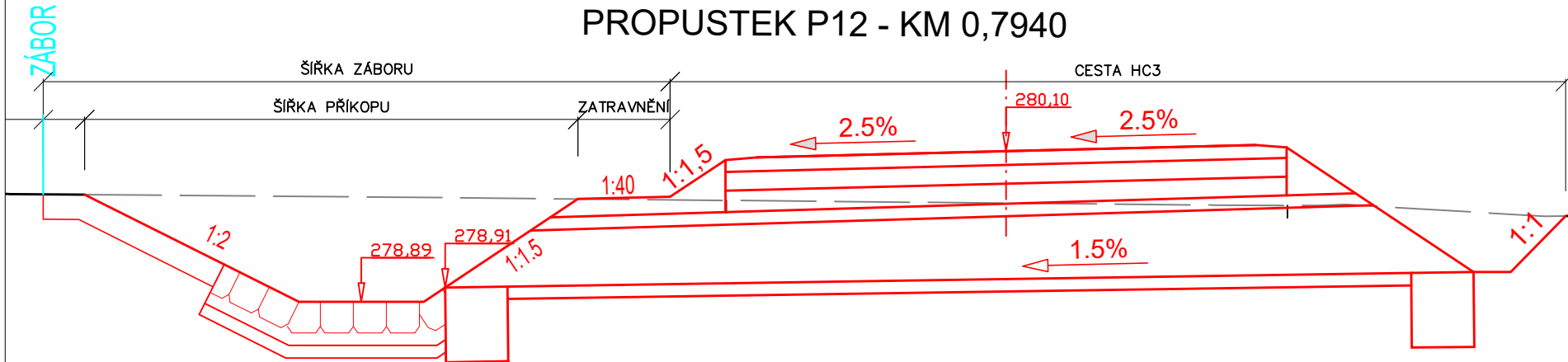
KM 0,2914 - 0,4438



KM 0,000 - KM 0,2914



PROPUSTEK P12 - KM 0,7940



POZNÁMKA:  
NATURE - NPP KOSÍŘSKÉ LOMY  
CESTA HC3 - v DTR PCE  
Souřadný systém JTSK, výškový systém Bpv.

VYPRACOVAL	ZODP. PROJEKTANT	GEODETIKA s. r. o.	
Ing. Michaela Janovská	Ing. Jiří Filip		
KATASTRÁLNÍ ÚZEMÍ:	SLATINKY	Sportovní 1 796 00 Prostějov	
SPÚ:	Pobočka Prostějov	DATUM	11/2019
Komplexní pozemkové úpravy v k.ú. Slatinky		FORMÁT	2xA4
		ZAK. ČÍSLO	PÚ 1/2017
OBSAH: DOKUMENTACE TECHNICKÉHO ŘEŠENÍ VZOROVÉ PŘÍČNÉ ŘEZY SVODNÉHO PŘÍKOPU PR16		MĚŘÍTKO	1 : 50
		PŘÍLOHA	F.16.4.